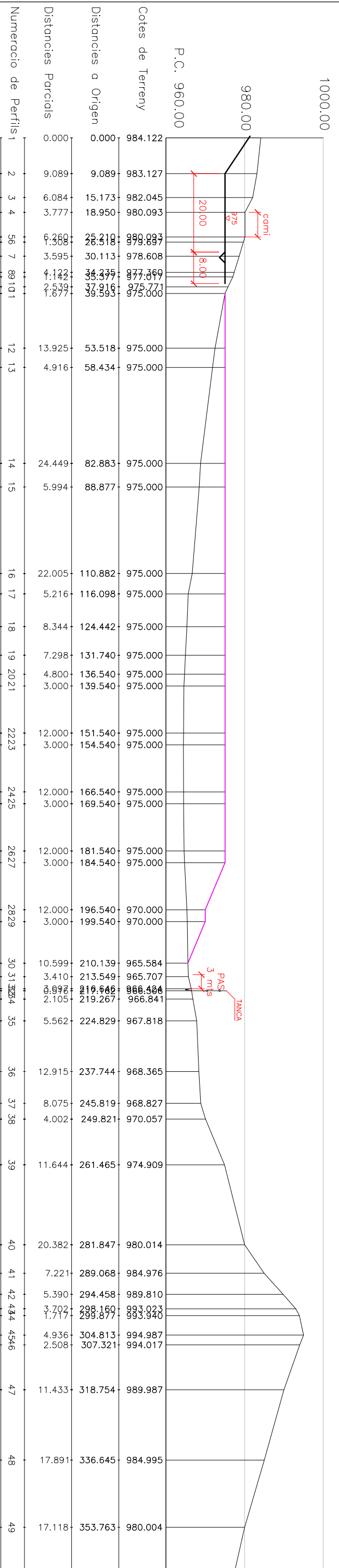
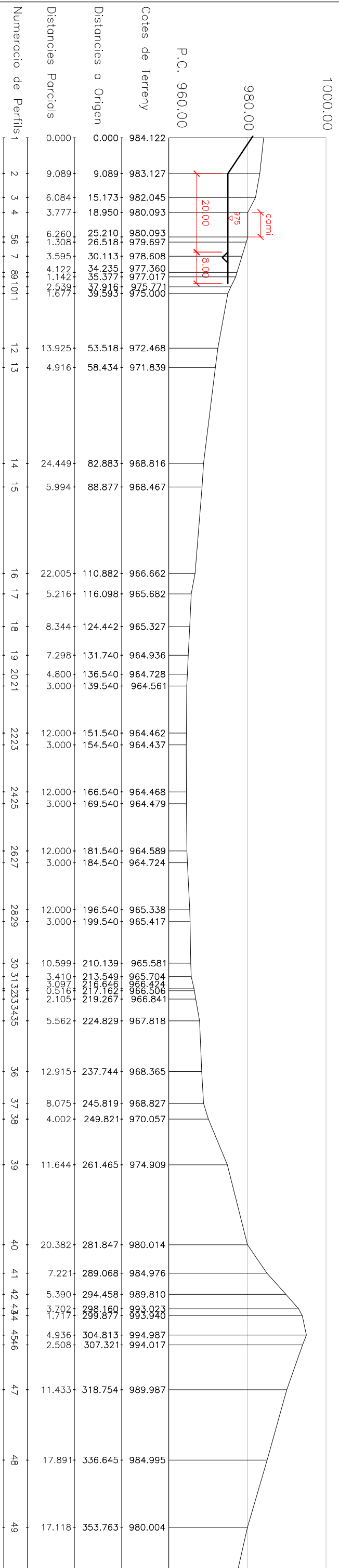



ESTRUCTURA ATERASSADA A MITJA EXPLOTACIO COTA +975



ESCALES
 { HORIZONTAL = 1000
 VERTICAL = 1000

TERRENY ACTUAL



 CONSELL COMARCAL DE L'URGELL Servei d'assistència tècnica als municipis		MUNICIPI TARREGA		TITOL DEL PROJECTE: PROJECTE BASIC I D'EXECUCIO DE L'AMPLIACIO DEL MONODIOSIS CONTROLAT DE TERRES I RUINES DE L'URGELL TEXT REPOS-MAG 2008		ARQUITECTE JORDI JAJUEJOAN I VIDAL		ESCALES 1/1000		N.M.		NOM DEL PLANOL PERFIL LONGITUDINAL HORIZONTAL-1 TERRENY ACTUAL ESTRUCTURA ATERASSADA A MITJA EXPLOTACIO (COTA 975)		DATA MAG 2008 MODIFICAT		EXP 28029		NDM. PLANOL 11					
P.C. 960.00		Cotes de Terreny		Distancies a Origen		Distancies Parcials		Numeracio de Perfils		1 2 3 4 5 6 7 8 9 10 11 12 13 14 15 16 17 18 19 20 21 22 23 24 25 26 27 28 29 30 31 32 33 34 35 36 37 38 39 40 41 42 43 44 45 46 47 48 49		984.122 983.127 982.045 980.093 978.608 977.360 977.017 975.771 975.000		0.000 9.089 15.173 18.950 25.210 26.518 30.113 34.235 35.377 37.916 39.593		0.000 9.089 15.173 18.950 25.210 26.518 30.113 34.235 35.377 37.916 39.593		0.000 9.089 15.173 18.950 25.210 26.518 30.113 34.235 35.377 37.916 39.593		0.000 9.089 15.173 18.950 25.210 26.518 30.113 34.235 35.377 37.916 39.593		0.000 9.089 15.173 18.950 25.210 26.518 30.113 34.235 35.377 37.916 39.593	